Centroamérica *en los* MAPAS

1562 - 1860

HOJA de SALA

En el contexto de la celebración de los 200 años de Independencia de Centroamérica, presentamos esta exhibición de mapas del istmo centroamericano y su conformación entre 1562 y 1860.

¡Apúntate a recorrerla con las pistas que te damos aquí!

Descubrí algunos temas que encontrarás en tu recorrido.

HACÉ CLICK sobre cada TEMA a medida que los encuentres en la sala.

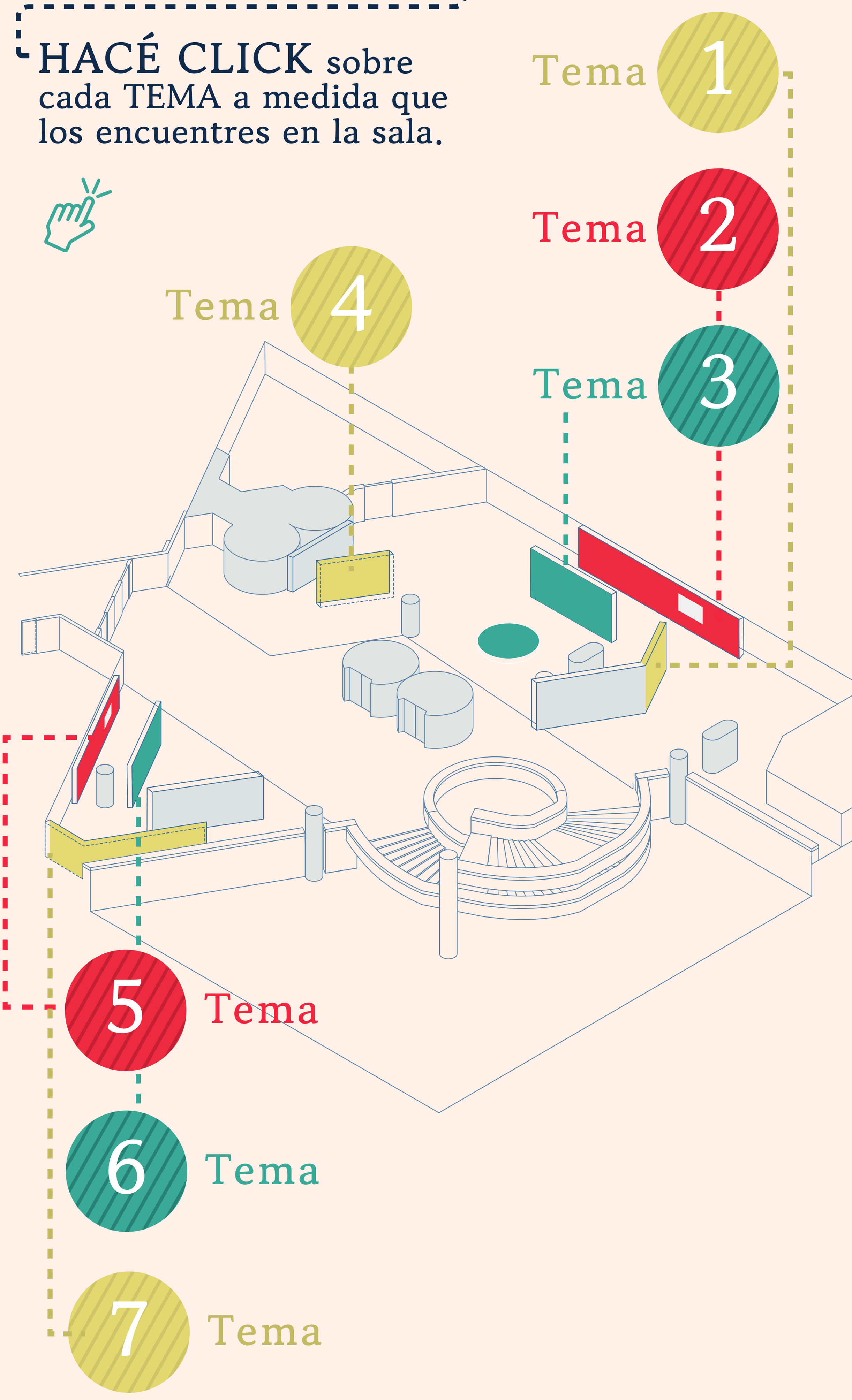

TEMA 1 *La* IMPORTANCIA *de los mapas*

¿Cómo das la DIRECCIÓN de tu CASA?

Los sistemas para ubicarnos se definen de forma diferenciada según el lugar. Por ejemplo, en Costa Rica, usamos como **referentes de orientación,** viviendas, elementos naturales, personas reconocidas, comercios, antiguos y actuales; en lugar de referirnos a los nombres de **calles y avenidas,** que es lo común en otros países. Además, usamos los **puntos cardinales** para saber hacia qué dirección nos debemos dirigir.

TEMA 1 *La* IMPORTANCIA *de los mapas*

Mapamundi que comprende los nuevos descubrimientos hechos hasta hoy. Le Rouge. Ingeniero geógrafo. Estampa coloreada a mano. 1748

RECURSOS PARA EXPLORAR

¿Tenes preguntas dobre la importancia y la función de los mapas?
Te recomendamos esta playlist.

Volver al mapa

TEMA 2

Los mapas del ISTMO CENTROAMERICANO *del Siglo XVI hasta el Siglo XIX*

¿Cómo cambian los MAPAS?

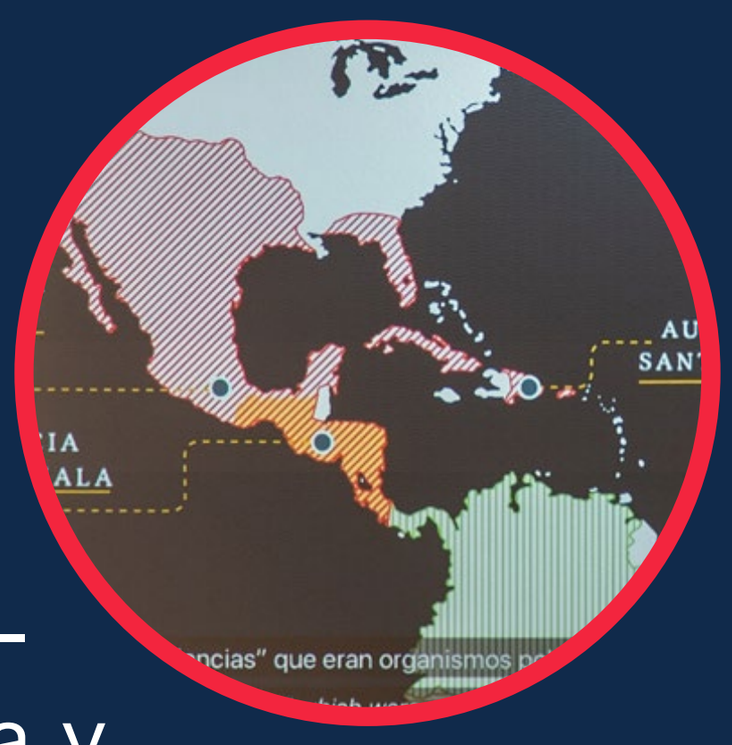

Observá los mapas del itsmo centroamericano y el **video** que explica el contexto histórico: ubicá un punto en un mapa y descubrí en los demás **cómo se modifica la representación** de ese lugar.

Los mapas a lo largo del tiempo evidencian la **evolución en la cartografía,** por lo tanto, son un registro fiel de su momento histórico.

TEMA 2

Los mapas del ISTMO CENTROAMERICANO *del Siglo XVI hasta el Siglo XIX*

Los mapas son los ojos de esa historia y un medio de registro de los territorios conquistados y las rutas para transitarlos.

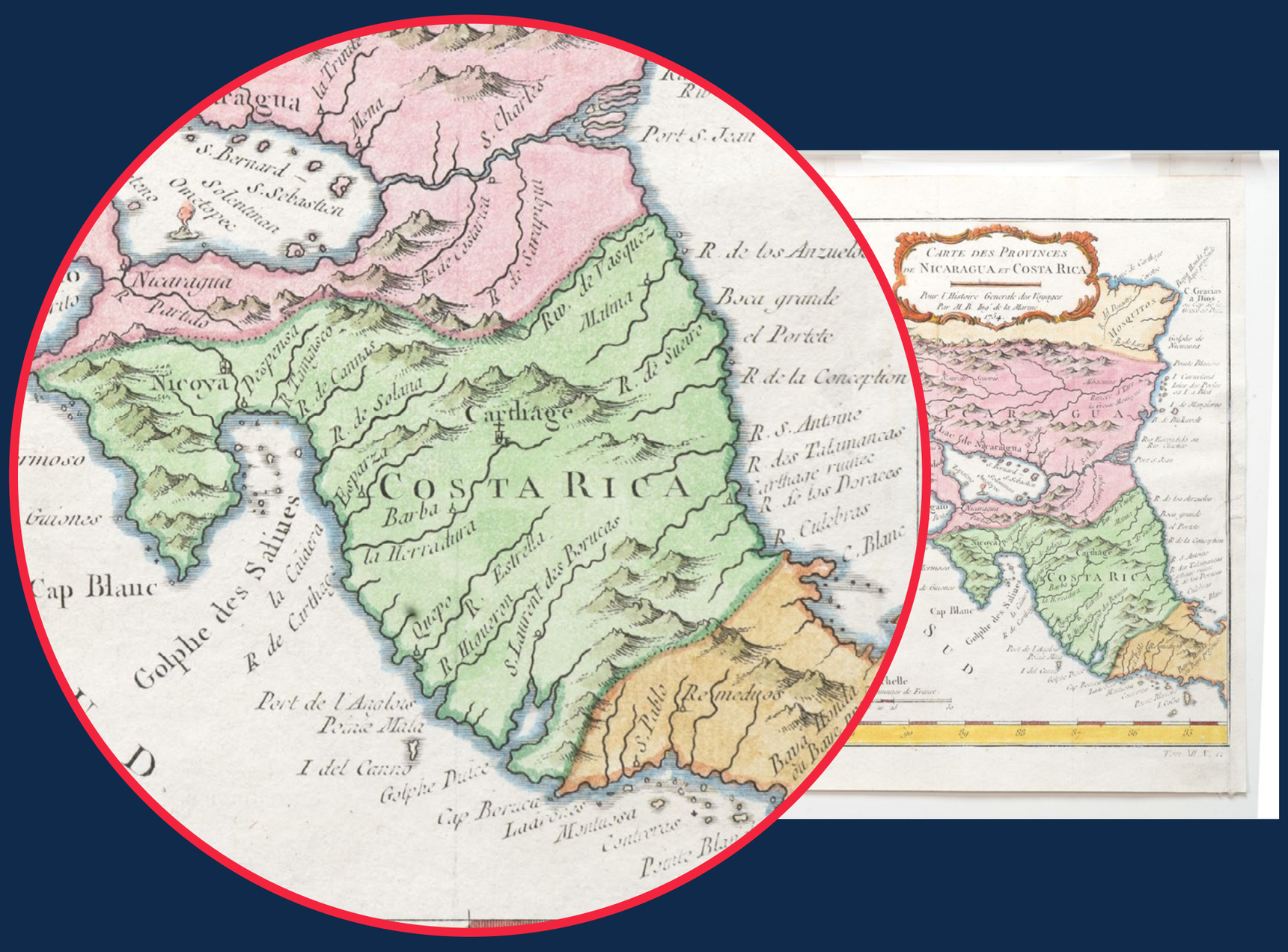

Descripción de la Audiencia de Guatemala. Representación con poco detalle. Elaborado siguiendo órdenes de la Corona Española. Estampa coloreada a mano. Antonio de Herrera y Tordesillas (1549- 1626). 1601.

Carte des provinces de Nicaragua et Costa Rica. Primer mapa de Costa Rica en una plana. Jacques-Nicolas Bellin (1703-1772). 1754.

Volver al mapa

TEMA 3

Los mapas y su importancia para EL COMERCIO

INTERACTUÁ con las RUTAS

Interactuá con las rutas de comercio de inicios del siglo XVIII y descubrí cuáles eran los **principales productos** y desde qué **puertos** se transportaban en este siglo.

Durante la Colonia los puertos fueron centros fundamentales en la actividad comercial. Su impacto en las costas de Centroamérica se ve reflejado en el papel que ocupan sus nombres en los mapas y el énfasis en las rutas que podían seguir los barcos en las cartas de navegación.

TEMA 3

Los mapas y su importancia para EL COMERCIO

Ahora observá cuáles de estas rutas continúan siendo importantes en la actualidad.

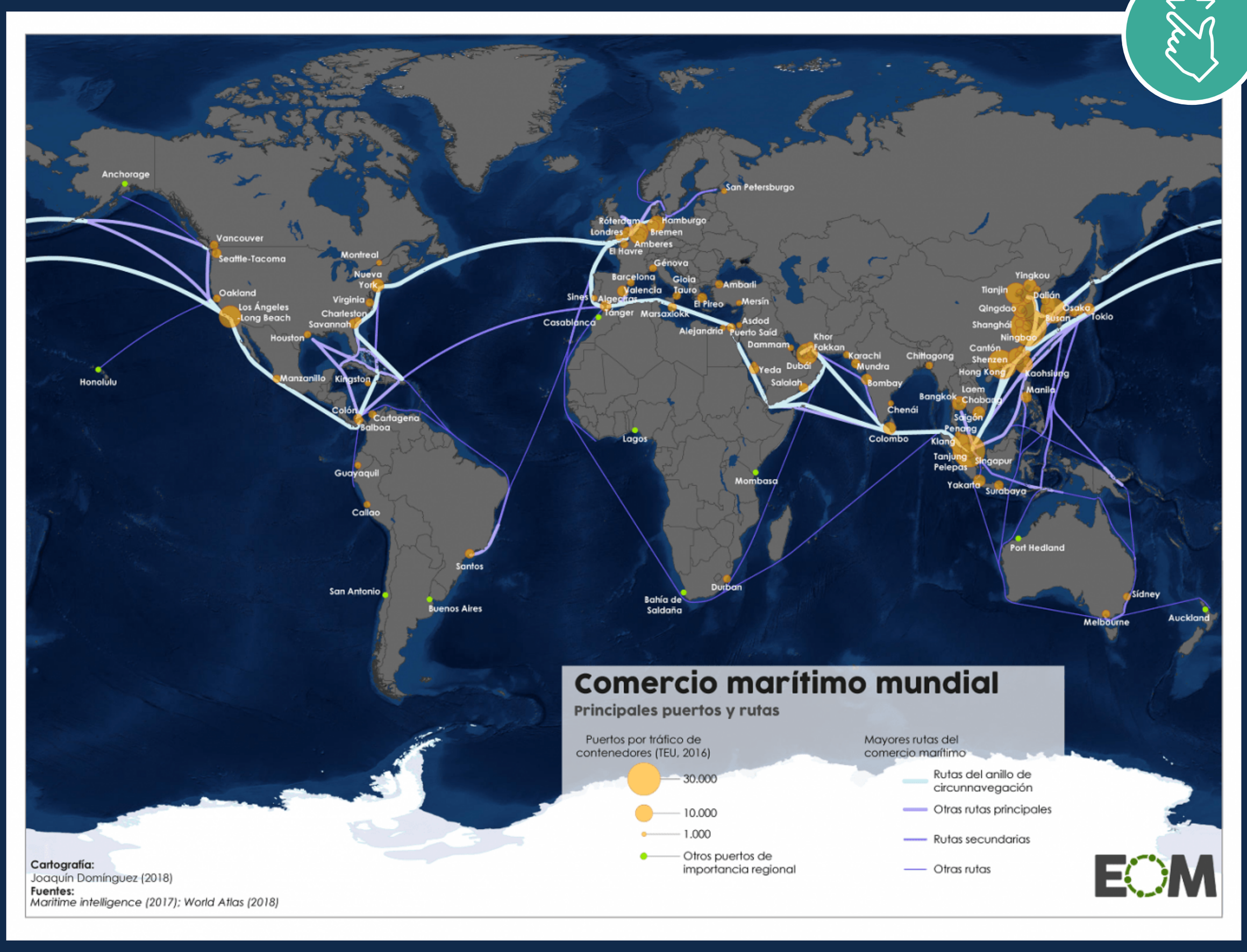

Fuente: Mapa del comercio marítimo mundial, basado en Maritime Inteligence (2018) y World Atlas (2018). El Orden Mundial.

¿Qué zonas continúan siendo PUERTOS importantes?

¿ENCONTRÁS similaridad entre las rutas?

Volver al mapa

TEMA 4

PUERTOS *y* FORTIFICACIONES

¿Qué CARACTERIZÓ los PUERTOS?

Los puertos americanos fueron en lugares para la **circulación de bienes y personas** con muchos destinos, centros de **comercio legal e ilegal**, y puntos de atracción para **piratas, corsarios** y otras potencias europeas que buscaban acceso a las riquezas americanas. Por su importancia, muchos de estos debieron ser fortificados para protegerlos de los ataques enemigos.

TEMA 4 PUERTOS *y* FORTIFICACIONES

Encontrá cuales aspectos geográficos y estratégicos tienen en común los puertos representados.

Ataque de Edward Vernon a Portobelo. Estampa coloreada a mano. John Ogilby (1600-1676). 1671.

Mapa del Puerto de la Habana bajo ataque de los ingleses. Estampa coloreada a mano. Desconocido. 1762.

Volver al mapa

TEMA 5

PIRATAS, CORSARIOS y BUCANEROS en Centroamérica en el período colonial

ENCONTRÁ las diferencias PIRATAS, CORSARIOS y BUCANEROS

¡No te perdás el **video** que te acerca a la historia de **piratas, corsarios y bucaneros!** Encontrarás en qué se diferenciaban y, conocerás sobre su papel durante el periodo colonial.

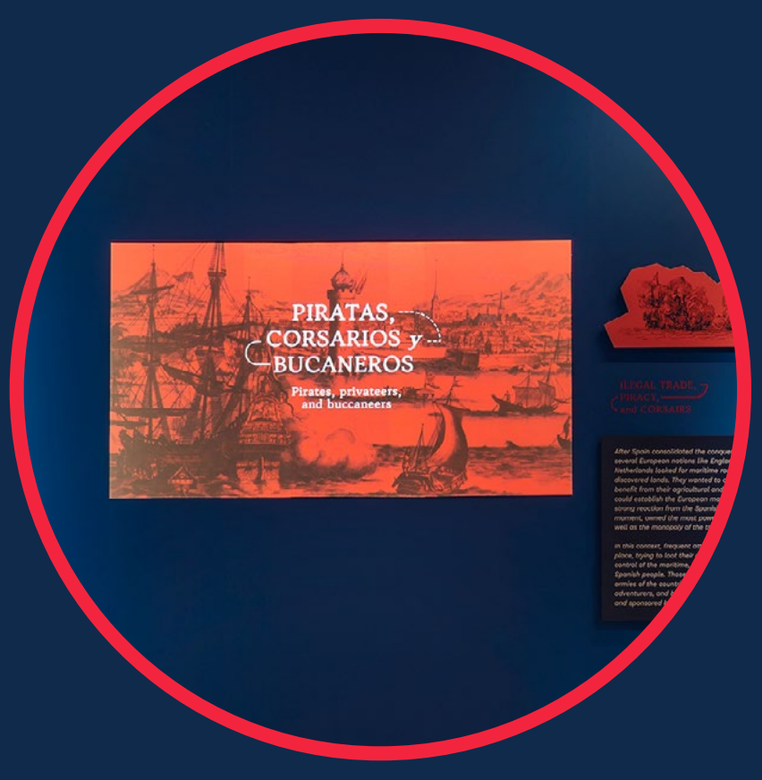

TEMA 5

PIRATAS, CORSARIOS y BUCANEROS en Centroamérica en el período colonial



Durante este período se dieron frecuentes ataques a las flotas españolas para saquear sus cargamentos y para luchar por el control de las rutas marítimas de comercio. Estos ataques eran realizados por los llamados piratas, corsarios y bucaneros, muchos de ellos financiados y apoyados por naciones europeas.

Francis Drake, Capitán marino, explorador, corsario, oficial naval. Estampa. W. Holl. S.f.

Henry Morgan, corsario galés. Estampa. s.f.

Volver al mapa

TEMA 6

La INDEPENDENCIA, la República Federal y la nueva conformación territorial de Centroamérica

ARMÁ el ROMPECABEZAS de Centroamérica

¿Qué transformaciones te cuentan los mapas del territorio centroamericano desde el siglo XIX hasta la actualidad?

Los límites que definen y separan a nuestros países, en la actualidad, se han transformado a lo largo del tiempo y se definieron, como los conocemos, ¡hasta hace menos de 100 años!

TEMA 6

La INDEPENDENCIA, la República Federal y la nueva conformación territorial de Centroamérica

Encontrá las respuestas a esto observando los mapas de esta sección y armando el rompecabezas de la República Federal.

Amérique Centrale. América Central. Estampa coloreada a mano. Guillaume Henri Dufour (1787 - 1875). 1840.

RECURSOS PARA EXPLORAR

Te recomendamos el siguiente video para conocer más sobre los procesos de **Independencia en Centroamérica.**

Volver al mapa

TEMA 7

La conformación histórica del TERRITORIO *de* COSTA RICA

Descubrí las MÚLTIPLES FRONTERAS que ha tenido Costa Rica

La imagen del territorio costarricense ha cambiado mucho a lo largo de los siglos.

Navegá en la pantalla sobre los límites de Costa Rica para descubrir cuándo y cómo cambiaron.

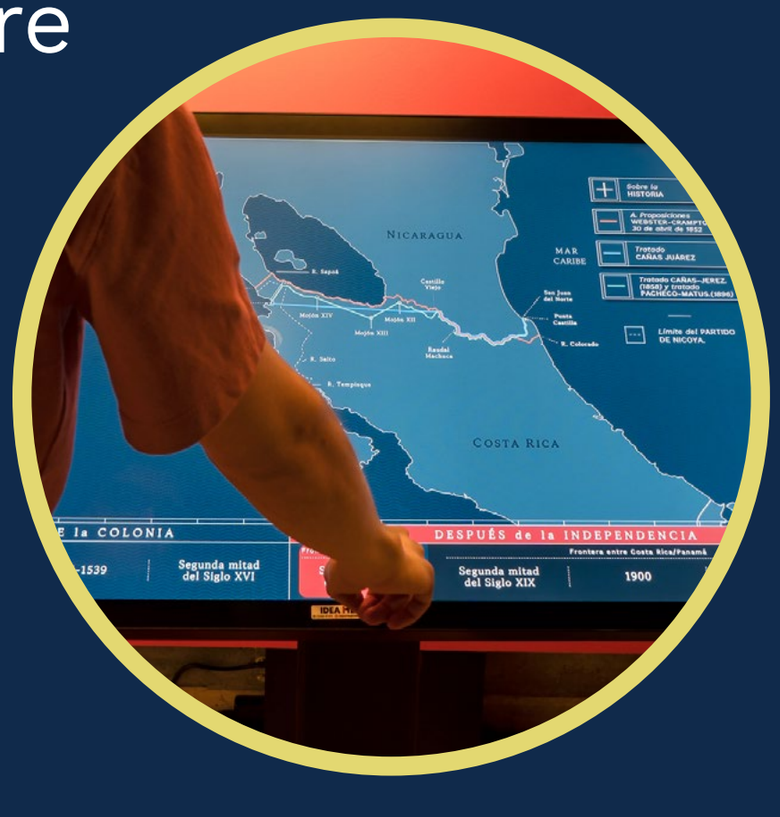

TEMA 7

La conformación histórica del TERRITORIO *de* COSTA RICA



Desde el siglo XVI, cuando se definen los límites de la provincia de Costa Rica como parte del **Virreinato de la Nueva España,** hasta su establecimiento como estado después de 1821 y como **República** a partir de 1848, se dieron procesos importantes para definir sus **límites territoriales,** los cuales culminaron con el tratado de límites con Panamá, llamado **Echandi Montero-Fernández Jaén**, en 1941.

Mapa de Nicaragua, Costa Rica y Panamá en el Texto de Manuel María Peralta **“Costa Rica, Nicaragua y Panamá en el siglo XVI”** Atlas de 1883.

Otros Recursos

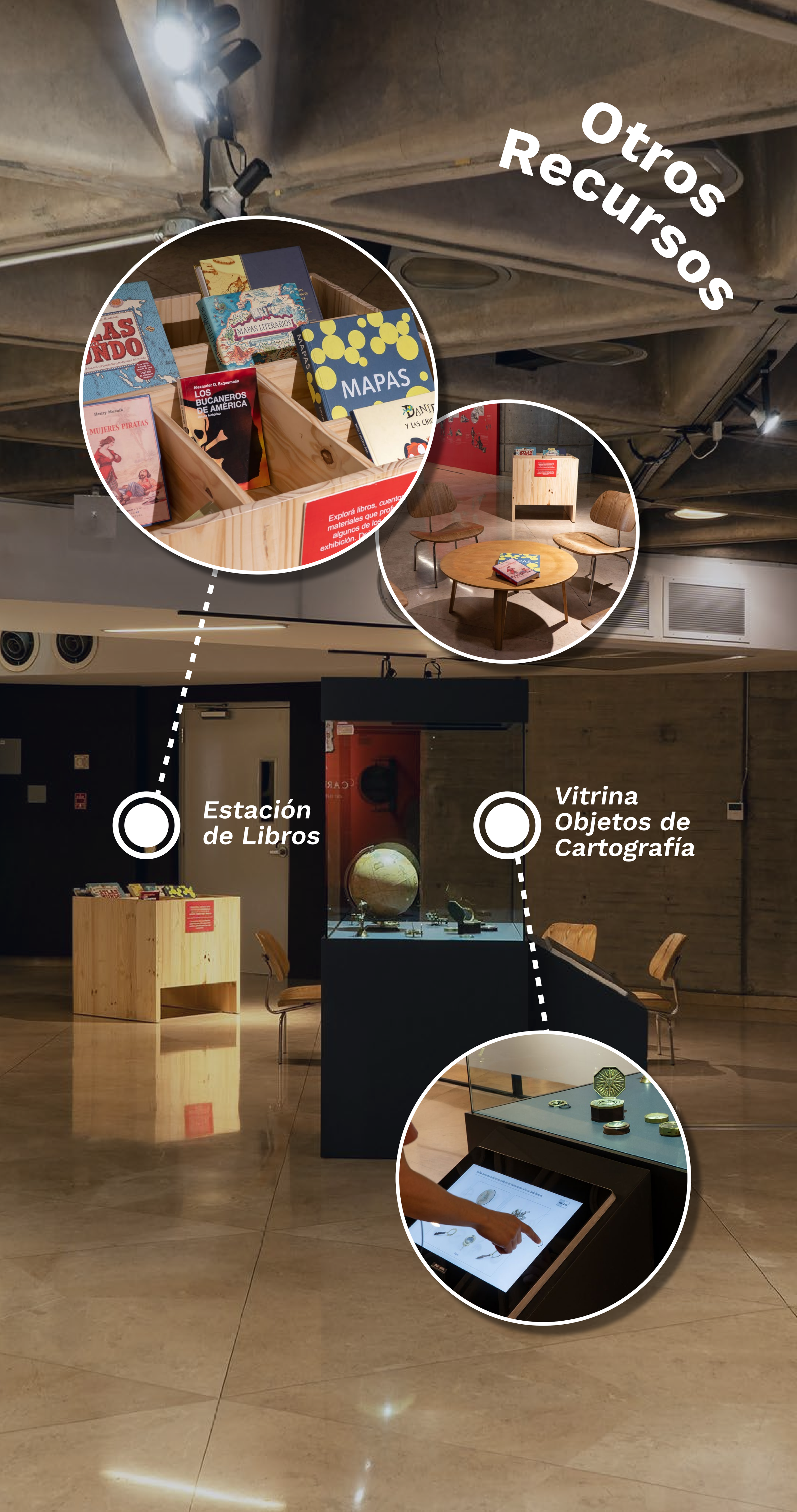

Estación de Libros

Vitrina Objetos de Cartografía
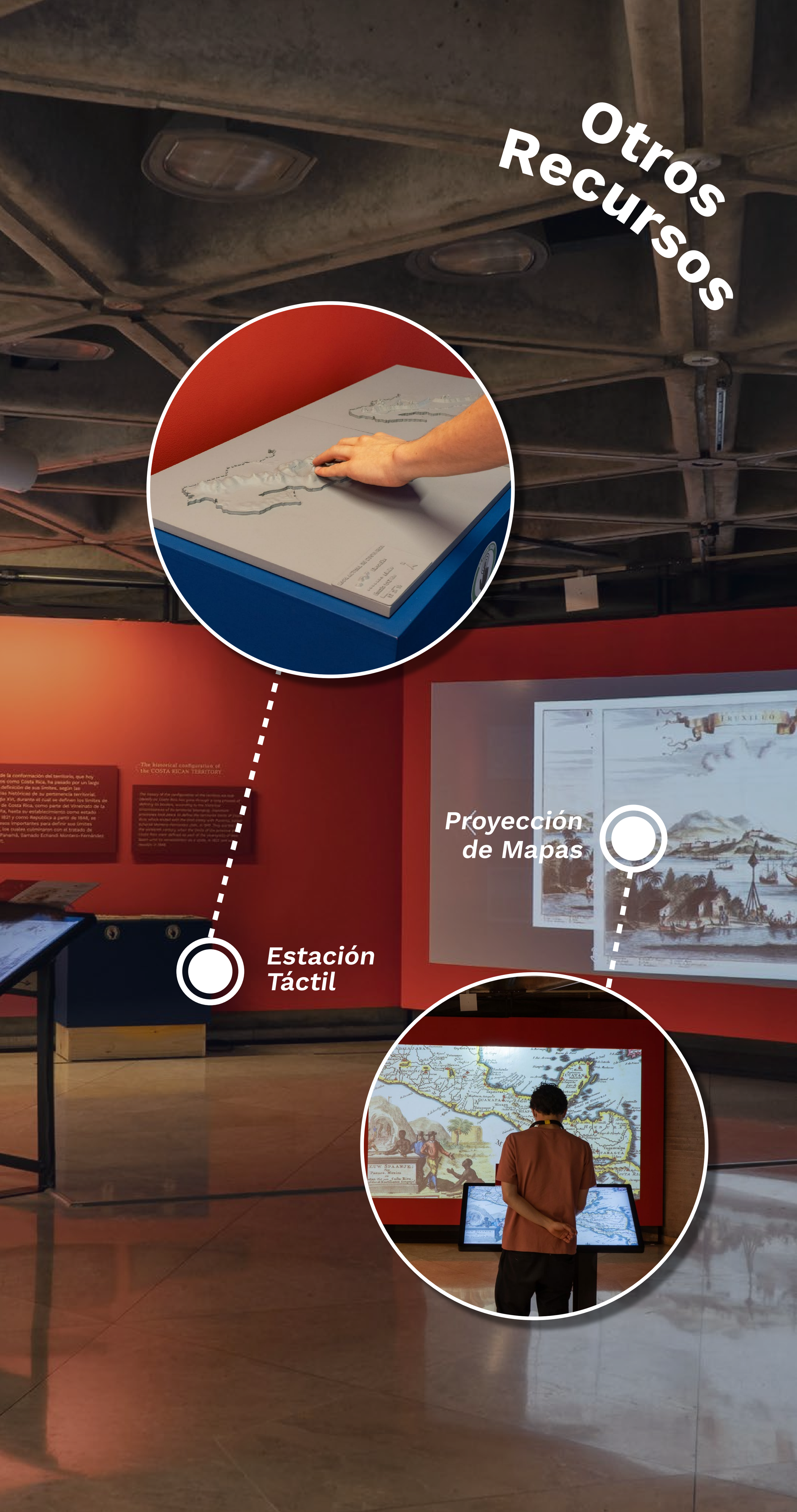
Otros Recursos